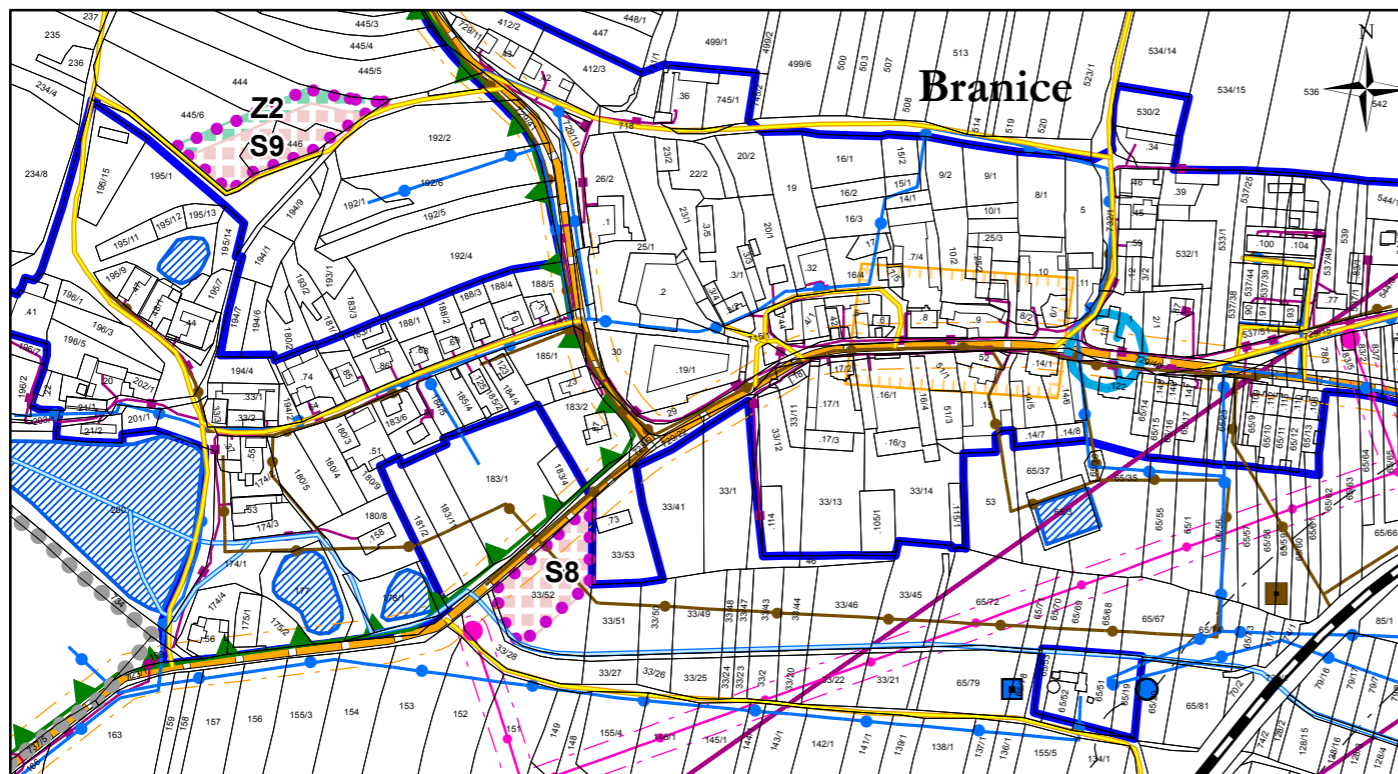





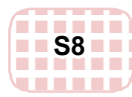

koordináční výkres odůvodnění změny č. 1 územního plánu Branice



Legenda

-  správní území obce
-  zastavitelné plochy
-  zastavěné území

plochy změn

-  S8 plochy smíšené obytné
-  Z2 plochy zeleně soukromé

důležitá omezení v území

-  elektrická stanice
-  elektrické vedení vysokého napětí
-  ochranné pásmo elektrizační soustavy
-  komunikační vedení včetně ochranného pásma
-  radioreléová trasa
-  vodovod včetně ochranného pásma
-  technologický objekt zásobování vodou
-  ochranné pásmo vodního zdroje nerozlišený stupeň
-  kanalizace včetně ochranného pásma
-  technologický objekt odvádění a čištění odpadních vod
-  silnice
-  ochranné pásmo silnic
-  železniční dráha
-  ochranné pásmo železniční dráhy
-  ostatní komunikace
-  vodní tok
-  NATURA 2000 - ptačí oblast
-  vodní nádrž
-  území archeologických nálezů I. stupeň
- území archeologických nálezů III. stupeň - zbytek území
- zranitelná oblast - celé správní území
- ochranné pásmo radioreléové trasy - celé správní území
- letecký koridor LK TRA 77 Milevsko - ČR - MO - celé správní území

